

GUIDE PRATIQUE POUR REVITALISER LE CENTRE-BOURG



**Direction
Départementale des
Territoires de la
Mayenne**



É D I T O R I A L

Au fil du temps, de nombreux centres-bourgs ont perdu leur attractivité et leur dynamisme.

Les collectivités souhaitent agir pour inverser cette tendance.

Des questions se posent, alors, sur les actions à mettre en œuvre.

Comment s'y prendre, par quoi commencer ? Avec qui ? Avec quels moyens ?

C'est pourquoi la DDT de la Mayenne en partenariat avec les différents acteurs des territoires, a souhaité élaborer un guide sur la revitalisation des centres-bourgs qui a l'ambition d'être pratique et simple d'utilisation, sans être exhaustif.


Sa vocation est d'aider les collectivités à s'emparer de cette question en identifiant des enjeux, des priorités avant de s'entourer de conseils professionnels (architectes, urbanistes, paysagistes, direction départementale des territoires, établissement public foncier, conseil départemental, conseil d'architecture, d'urbanisme et de l'environnement, parc naturel régional ...).

Cet outil s'articule autour de 3 volets complémentaires :

1. Un carnet de questionnement qui offre une vision globale et objective de la commune à travers différentes thématiques et permet de discerner des enjeux.

2. Un tableau synoptique des enjeux pour établir des pistes d'actions.

3. Une boîte à outils sur le renouvellement urbain, sur le logement, sur le cadre de vie afin de faciliter l'élaboration des plans d'actions spécifiques à ces thématiques.



E 1 - Se questionner pour agirp. 5
Introduction - La commune en quelques mots
A - Habitat
B - Patrimoine
C - Espaces publics et Mobilité
D - Cadre de vie - Commerces - Activités - Services
E - Foncier - Outils mis en place

M 2- Réfléchir pour se projeterp. 23

M 3 - Fiches thématiquesp. 27
Réinvestir le bourg
Rendre attractifs les logements existants
Valoriser le cadre de vie

O

S Glossairep. 31






GUIDE PRATIQUE POUR REVITALISER LE CENTRE-BOURG

1

se questionner pour agir



CONSEIL D'UTILISATION

Cette grille de questionnement a pour objectif de poser les questions essentielles qui permettent de dresser un état des lieux et dégager des enjeux dans le but de formaliser un projet global de revitalisation.

Il s'agit de la première étape méthodologique du guide pratique pour la revitalisation d'un centre-bourg.

La grille de questionnement est une base de réflexion qui interroge plusieurs thématiques.

Comment l'utiliser ?

En répondant simplement au questionnaire, vous allez pouvoir discerner, pour chaque thématique, quelles sont les forces et les faiblesses qui ressortent de votre diagnostic. Vous pourrez également identifier, le cas échéant, des points de vigilance.

Ces analyses vous permettront ensuite d'identifier des enjeux que vous classerez par ordre de priorité.

Dès lors que vous aurez priorisé vos enjeux dont certains pourront être des croisements de diverses thématiques (par exemple : revitalisation des commerces et stationnement, liaisons douces, sécurité, circulation piétonne ...), des orientations vont se dégager.

Celles-ci seront ensuite déclinées en actions qui seront programmées dans le temps, en fonction de la mise en œuvre d'outils d'aménagement, fiscaux, financiers.

L'ensemble de ces réflexions peut être utilement retranscrit sur un plan de la commune : c'est le plan guide.

Pour ce faire, vous aurez besoin d'actionner des outils et d'identifier les acteurs pertinents.

Ce guide vous donne des pistes pour aller dans ce sens.



(fiche d'identité)

Le

La commune de

Commune nouvelle ? oui non

Pôle(s) de rattachement / distance / axe(s) structurant(s)

Document de planification (actuel, en cours, à venir...)

Comment s'inscrit la commune dans les documents d'urbanisme SCoT et d'habitat PDH ?

Statut de la commune au titre du SCoT

pôle principal pôle secondaire pôle complémentaire bourg de proximité

OPAH (opération programmée d'amélioration de l'habitat) ? oui non

PIG (Programme d'intérêt général) ? oui non

ORAC (opération de restructuration de l'artisanat et du commerce) ? oui non

Contrat de territoire du conseil départemental ? oui non

Autres documents ? (ZPPAUE, SPR...)

Évolution de la population

1990	1999	2010	2015

Solde naturel	Solde migratoire	Le <u>solde naturel</u> (ou accroissement naturel ou excédent naturel de population) est la différence entre le nombre de naissances et le nombre de décès enregistrés au cours d'une période
		Le <u>solde migratoire</u> est la différence entre le nombre de personnes qui sont entrées sur le territoire et le nombre de personnes qui en sont sorties au cours de l'année

Pyramide des âges

	2008	2015
0 - 14 ans		
15 - 29 ans		
30 - 44 ans		
45 - 59 ans		
60 - 75 ans		
plus de 75 ans		

indicateur pour l'accessibilité aux personnes à mobilité réduite possible et à venir

Indice de jeunesse

Indice de jeunesse	Indice de jeunesse en Mayenne

[observatoire des territoires](#)

rapport de la population âgée de moins de 20 ans et celles des plus de 60 ans

Taille des ménages

Nbre de personnes	1	2	3	4	5 et +	total des ménages
total						

indicateur pour le parcours résidentiel

croiser les indicateurs sur la pyramide des âges, la taille des ménages et la taille des logements

Population active et emploi

Nbre d'actifs	Nbre de personnes au chômage
Nbre d'entreprises/commerces	Nbre d'emploi sur la commune
Indice emplois/actifs 15/64 ans	Cet indicateur permet ainsi d'informer sur l'attractivité du territoire

Revenus des ménages

% de ménage non imposable
revenu moyen annuel
% de personnes vivants au-dessous du seuil de pauvreté

indicateur pour l'éligibilité au logement social

SOURCES DOCUMENTAIRES

[INSEE](#) - www.insee.fr

documents sources disponibles :

- comparateur des territoires
- série historique en ANNÉE
- série historiques sur la population et le logement en ANNÉE
- couples-familles-ménages
- évolution et structure de la populations en ANNÉE
- Revenus et pauvreté des ménages en ANNÉE

Tutoriel INSEE

Sous la rubrique STATISTIQUES / PLUS DE NIVEAUX GÉOGRAPHIQUES

THÈMES

← Démographie (36)

- Évolution et structure de la population (23)
- Naissances - Fécondité (3)
- Décès - Mortalité - Espérance de vie (3)
- Couples - Familles - Ménages (11)

NIVEAU GÉOGRAPHIQUE

Tous les communes géographiques

Rechercher nom de la communes

Commune : Ahuillé (33)

CATÉGORIES

- Données (97)
- Chiffres-clés (10)
- Chiffres détaillés (33)
- Bases de données (52)
- Cartes interactives (2)



Évolution du nombre de logements

	1990	1999	2010	2015
Résidences principales				
Résidences secondaires et autres				
Logements vacants				
TOTAL				

Nombre de logements

	Publics		Privés		TOTAL
	Collectivité	Bailleurs sociaux	Privés	Conventionnés	
Dans le centre					
En lotissement					
Total					

Parcours résidentiel

Changer de logement en fonction de l'évolution des besoins, au bon moment et pour le bon endroit

	T1	T2	T3	T4	T5 et +
Nbre de logements					
dont logement vacant					

Occupation

État des lieux

Le repérage terrain peut contribuer au recensement des logements vacants

Pour les logements rénovés : vous pouvez vous reporter aux déclarations préalables de travaux

	Nbre de lgts vacants	Nbre de lgts dégradés	Nbre de lgts vacants et dégradés	Nbre de lgts rénovés
Dans le centre				
En lotissement				
Total				

Autres informations (qualité du bâti...)

L'état des lieux peut être approfondi en répertoriant les logements économes, rénovés ou accessibles et en différenciant le parc privé ou le parc public.

SOURCES DOCUMENTAIRES

[INSEE](http://www.insee.fr) - www.insee.fr

- série historiques sur la population et le logement en ANNÉE
- logements en ANNÉE (chiffres détaillés)
- logements en ANNÉE, recensement de la population - base des tableaux détaillées (base de données)

THÈMES

← Conditions de vie - Société (93)

Éducation - Formation - Compétences (43)

Logement (50)

NIVEAU GÉOGRAPHIQUE

Tous communes géographiques

Rechercher nom de la commune

Commune : Ahuillé (50)

CATÉGORIES

Données (51)

Chiffres détaillés (12)

Bases de données (38)

Cartes interactives (1)

Publications (1)

POUR ALLER PLUS LOIN :

[Observatoire des territoires](#)

[Observatoire de l'habitat](#)



FORCES (CE QUI CONSOLIDE ...)

FRAGILITES (CE QUI FRAGILISE ...)

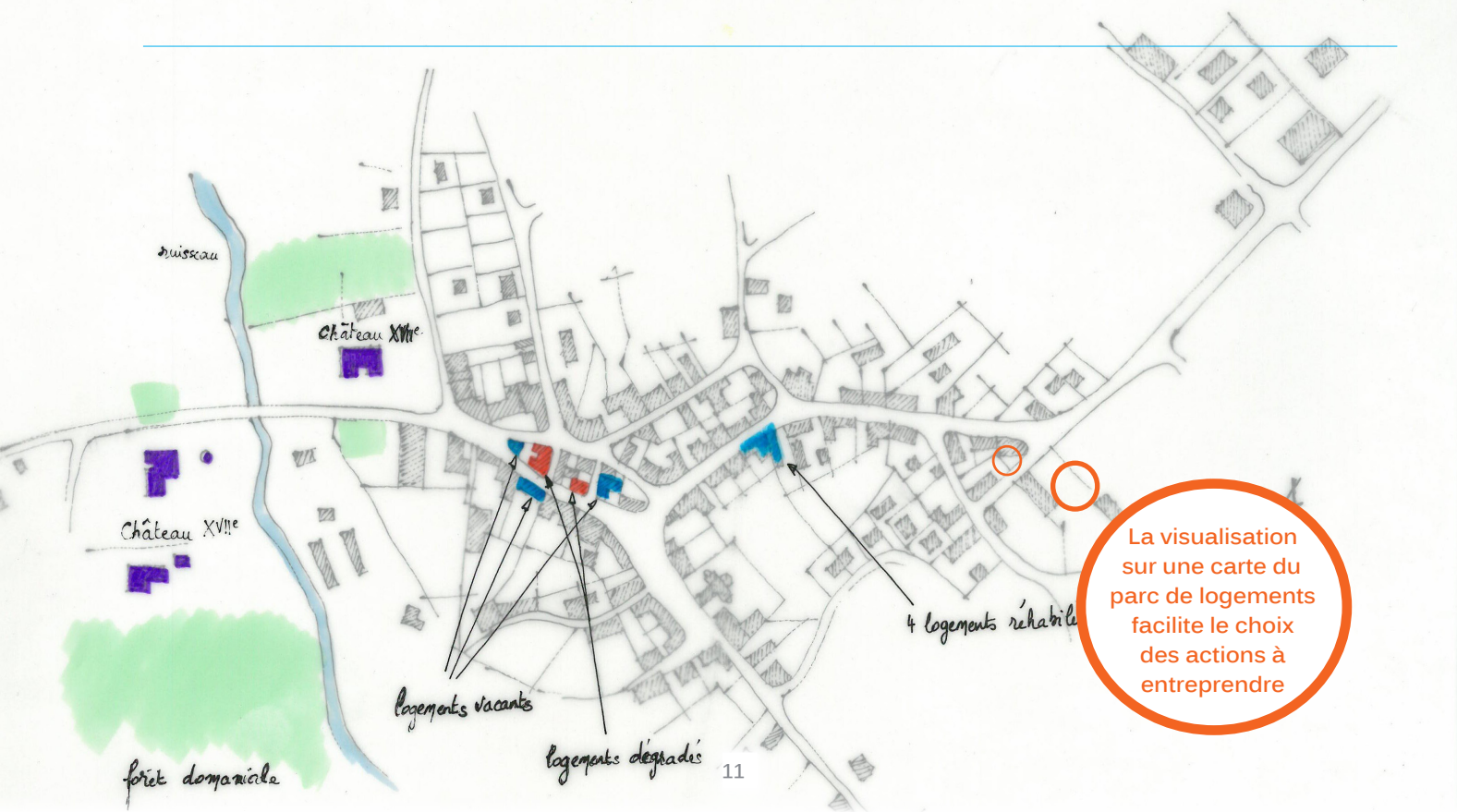
POINTS DE VIGILANCE (CE QUI POURRAIT ÉVOLUER ...)

ENJEUX

1-

2-

3-



Patrimoine bâti et formes urbaines

Vous pouvez vous reporter au PLU ou PLUi

<p>Bâtiments classés, inscrits à l'inventaire sur la commune</p> <p><input type="checkbox"/> oui <input type="checkbox"/> non</p> <p>si oui, combien <input type="text"/></p>	
<p>Petit patrimoine de caractère (calvaires, maisons particulières ...)</p> <p><input type="checkbox"/> oui <input type="checkbox"/> non</p> <p>si oui, combien <input type="text"/></p>	
<p>Présence d'architecture vernaculaire (propre au pays, à ses habitants, places, rues)</p> <p><input type="checkbox"/> oui <input type="checkbox"/> non</p>	
<p>Autres (industrielle, culturelle ...)</p> <p><input type="checkbox"/> oui <input type="checkbox"/> non</p>	

Patrimoine naturel et paysager

(recensement : parcs et jardins, plans d'eau, trames vertes et bleues, haies bocagères, chemins creux, vergers, arbres remarquables, alignements ...)

Etat des réseaux

(adduction d'eau potable, eaux usées, eaux pluviales, numérique, électrique, projets, état, inventaire, sous chaussée , sous trottoir...)
Un diagnostic des réseaux peut-être nécessaire.

Image du bourg et du paysage

(donnée et ressentie, images représentatives et identitaires, entrées, belvédères, panoramas ...)

FORCES (CE QUI CONSOLIDE ...)

FRAGILITES (CE QUI FRAGILISE ...)

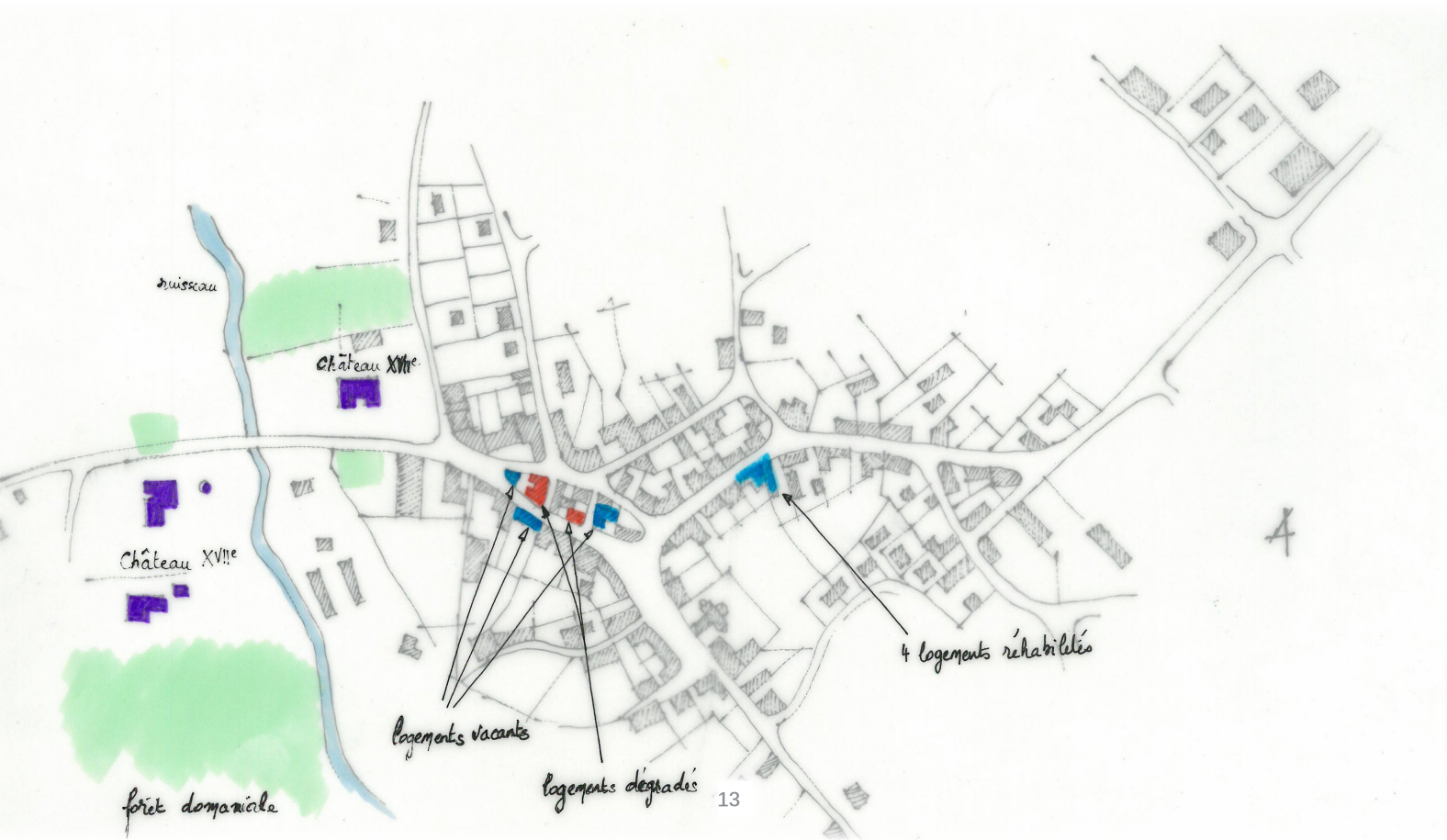
POINTS DE VIGILANCE (CE QUI POURRAIT ÉVOLUER ...)

ENJEUX

1-

2-

3-





Vision générale

Quelle est l'image du bourg :

- Dans le centre

- Dans les périphéries

Espaces publics ouverts sur la commune

Que desservent-ils ?

Quelles sont leur fréquentation et usage ?

Comment percevez-vous vos espaces publics ?

Mobilité et déplacements

Comment qualifieriez-vous la circulation ? dense apaisée dangereuse
Pourquoi ?

Y a-t-il un schéma de circulation apaisée ? oui non


Avez-vous fait des mesures de vitesse en agglomération (nombre et vitesse - V85) ? oui non

Quelle est la place réservée à la circulation piétonne, cyclo ?

Accessibilité de l'espace public

Y a-t-il des discontinuités de déplacements ? (piétons, cycliste, personne à mobilité réduite) oui non

Y a-t-il un plan de mise en accessibilité de la voirie et des espaces publics (PAVE) ? oui non

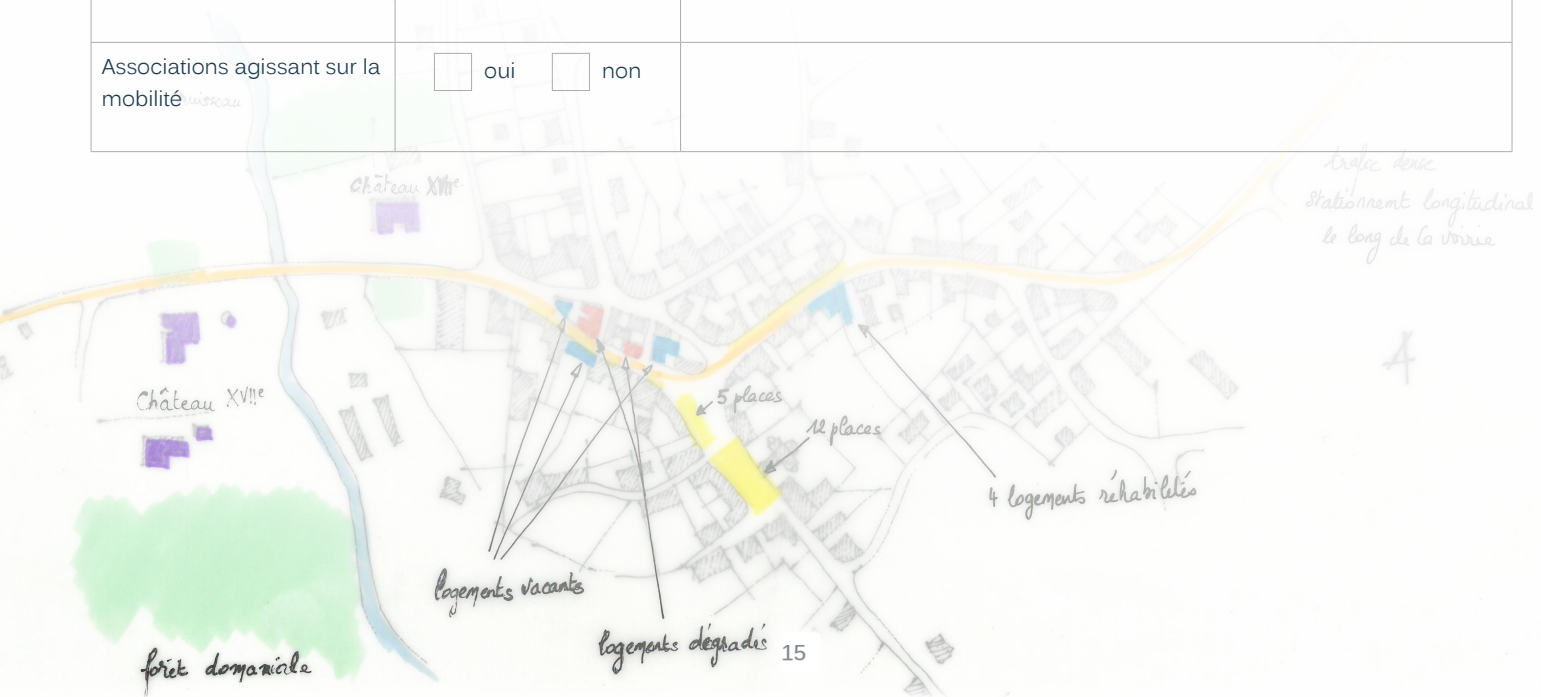



Liaisons douces

Dans le centre
Dans les périphéries
Que relient-elles ?

Transports organisés

Transport en commun	<input type="checkbox"/> oui <input type="checkbox"/> non	Si oui, lequel ? Fréquence ? Fréquentation ?
	Quels sont les besoins ?	
Stations vélos	<input type="checkbox"/> oui <input type="checkbox"/> non	
Auto-partage (mise en commun d'un véhicule avec abonnement)	<input type="checkbox"/> oui <input type="checkbox"/> non	
Co-voiturage	<input type="checkbox"/> oui <input type="checkbox"/> non	
Associations agissant sur la mobilité	<input type="checkbox"/> oui <input type="checkbox"/> non	





Parkings

	Parking 1	Parking 2	Parking 3	Parking 4
Nbre de places				
Utilisation				
Ressenti				
Mutualisé / Mutualisable				

Stationnement longitudinal

	Rue	Rue	Rue	Rue
Nbre de places				
Utilisation				
Ressenti				

Signalétique

(lisibilité, compréhension, suffisante, insuffisante)

Routière	Touristique
Commerciale	Autres

Grand projet impactant la vie locale

(exemples : contournement, LGV ...)

FORCES (CE QUI CONSOLIDE ...)

FRAGILITES (CE QUI FRAGILISE ...)

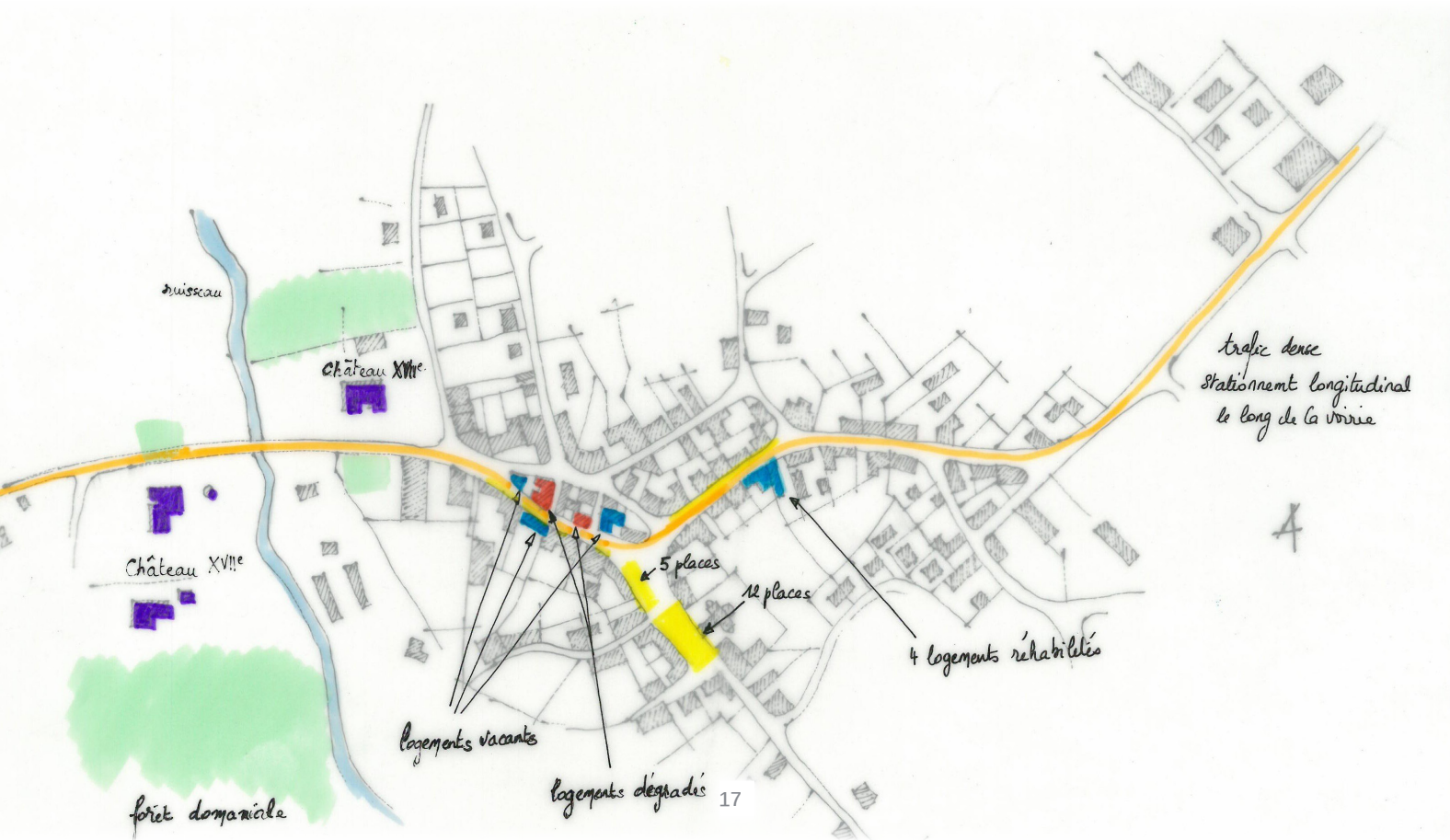
POINTS DE VIGILANCE (CE QUI POURRAIT ÉVOLUER ...)

ENJEUX

1-

2-

3-



Bâtiments et équipements publics

	Fonction	Vacants (oui/non)	Besoins, attente
Centre			
Extension urbaine			

Activités

	En centre-bourg	En zones d'activités économiques ou autre	Vacance / Friche
Commerces			
Artisanats			
Industries			
Autres			

Services - équipements

	Présence	Observations
Soins médicaux (médecin, infirmier, dentiste, kiné...)	<input type="checkbox"/> oui <input type="checkbox"/> non	
Scolarité privé ou public (maternelle - primaire)	<input type="checkbox"/> oui <input type="checkbox"/> non	
Équipements de service	<input type="checkbox"/> oui <input type="checkbox"/> non	
Autres services (bureau de poste ou point poste, point de propreté ...)	<input type="checkbox"/> oui <input type="checkbox"/> non	

Tourisme (marchés, manifestations ...)	Animation de l'espace public (site, attractivité du bourg ...)	Grand projet impactant la vie locale (exemples : équipements publics, zone d'activité commerciale ou économique ...)	Associations

FORCES (CE QUI CONSOLIDE ...)

FRAGILITES (CE QUI FRAGILISE ...)

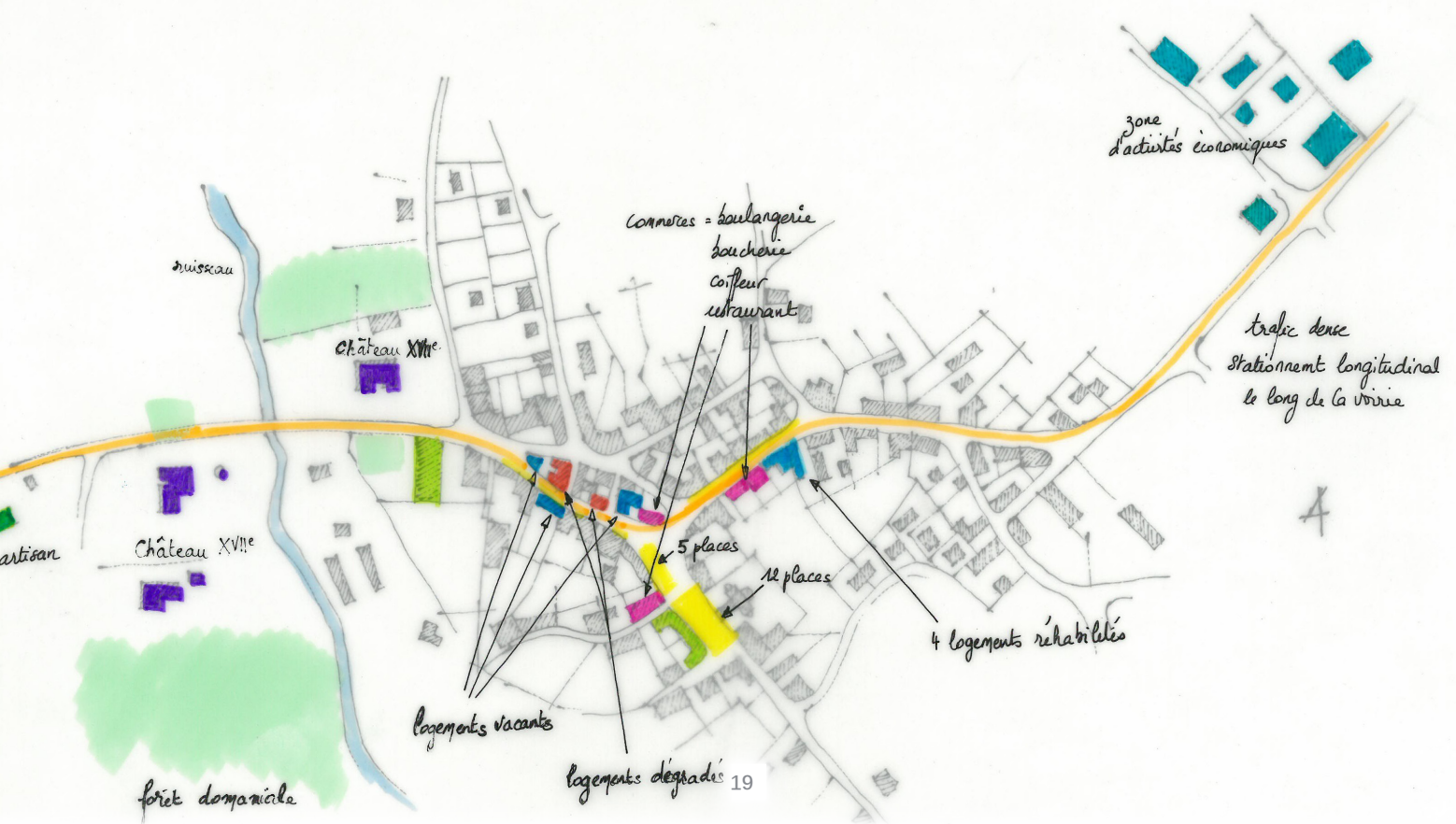
POINTS DE VIGILANCE (CE QUI POURRAIT ÉVOLUER ...)

ENJEUX

1-

2-

3-



Analyse du tissu foncier

Vous pouvez vous reporter au PLU ou PLUi

Avez-vous repéré des disponibilités foncières dans le centre-bourg ? oui non

bâti/non bâti - privé/public	facilement mobilisable	
-	<input type="checkbox"/> oui	<input type="checkbox"/> non
-	<input type="checkbox"/> oui	<input type="checkbox"/> non
-	<input type="checkbox"/> oui	<input type="checkbox"/> non
-	<input type="checkbox"/> oui	<input type="checkbox"/> non
-	<input type="checkbox"/> oui	<input type="checkbox"/> non

Avez-vous de la disponibilité en lotissement et /ou en extension urbaine ?

	date de création	nbre de parcelles	surface
propriété communale			
propriété privée			

Combien de permis de construire sont déposés par an ?

Constructions neuves

Autres (réhabilitation, changement de destination ...)

Outils de maîtrise foncière mis en place

(Droit de Préemption Urbain, Zone d'Aménagement Différé ...)

Outils de maîtrise financière

(exonération de taxes, taxation logement vacant, mise à jour du classement cadastral ...)

Études et projets existants

Autres

FORCES (CE QUI CONSOLIDE ...)

FRAGILITES (CE QUI FRAGILISE ...)

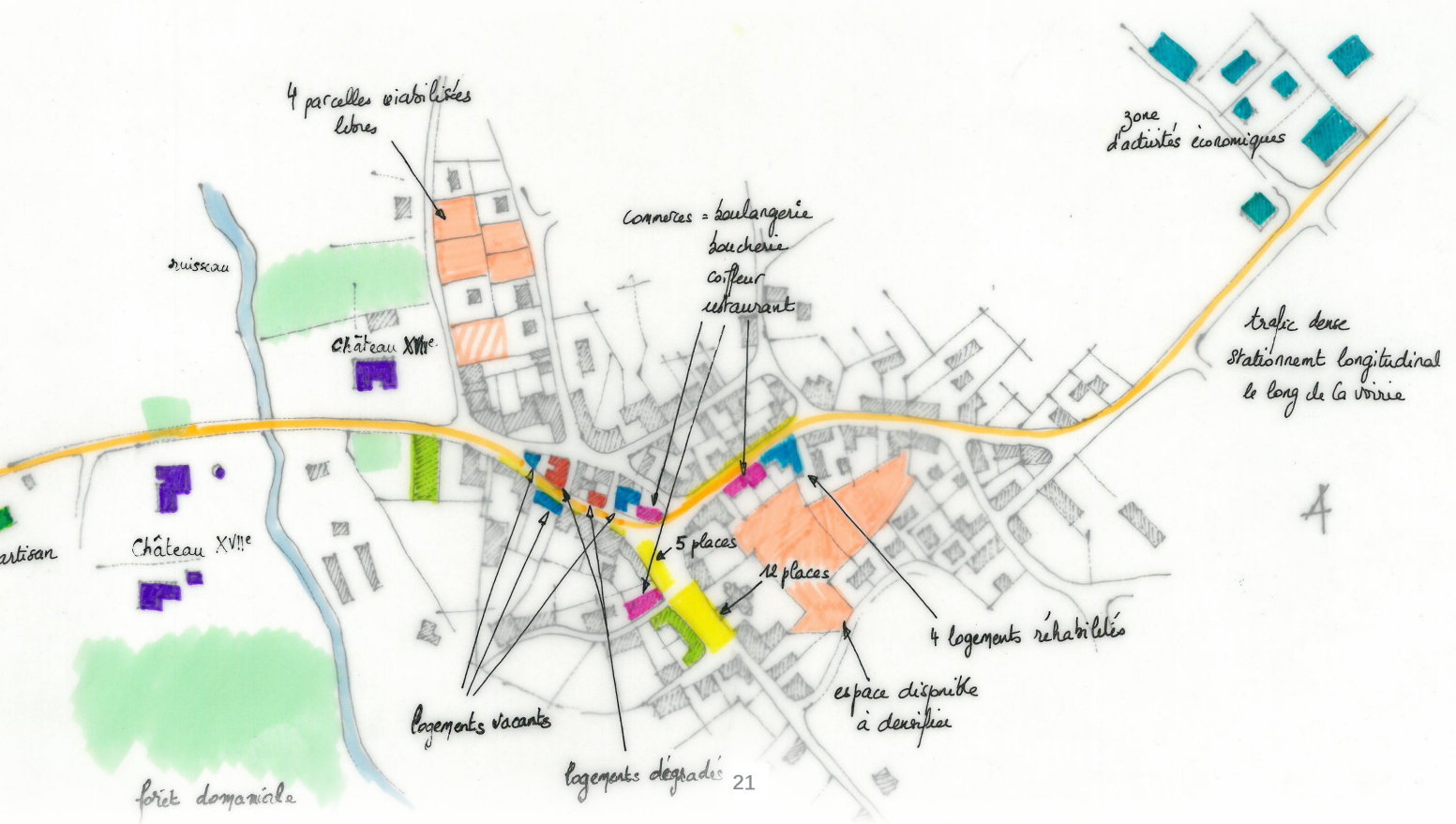
POINTS DE VIGILANCE (CE QUI POURRAIT ÉVOLUER ...)

ENJEUX

1-

2-

3-





GUIDE PRATIQUE POUR REVITALISER LE CENTRE-BOURG

2

réfléchir pour se projeter

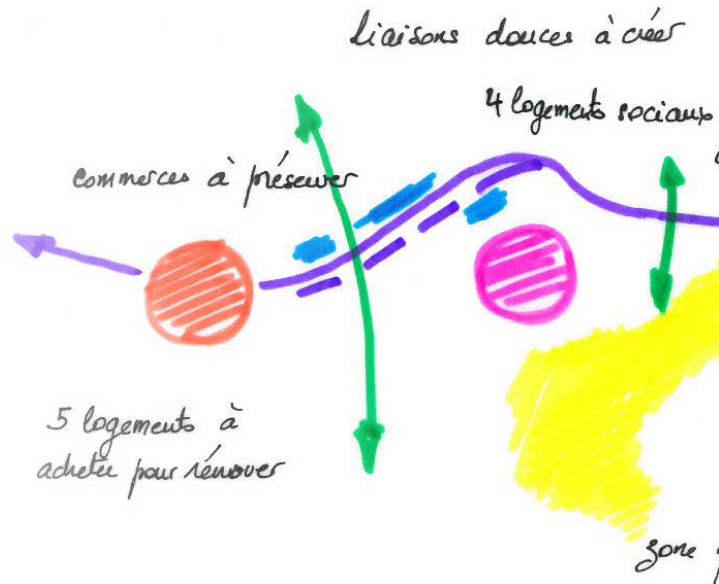
Faire la synthèse des enjeux
Identifier des opportunités
Dégager des priorités
Décliner un programme d'actions

MODE D'EMPLOI

Après avoir répondu au questionnaire, volet 1, vous avez pu établir quelles sont les forces et les faiblesses dans votre commune.

De ce constat, vous pouvez en déduire quels sont les enjeux forts auxquels il faut répondre pour redynamiser votre territoire.

Ces enjeux là sont ensuite déclinés sous la forme d'actions après avoir saisi des opportunités et défini des priorités



les enjeux peuvent être traduits sur une carte simple et pratique

RÉCAPITULATIF DES ENJEUX

A - HABITAT

#

#

#

B - PATRIMOINE

#

#

#

C - ESPACES PUBLICS ET MOBILITE

#

#

#

**D - CADRE DE VIE
COMMERCE - ACTIVITES
SERVICES**

#

#

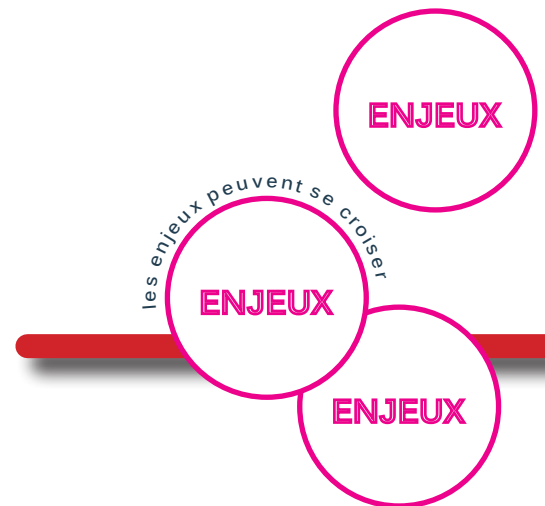
#

**E - FONCIER
OUTILS MIS EN PLACE**

#

#

exemple : 3 logements vacants en îlot centre-bourg




Avoir une offre de logement en centre-bourg

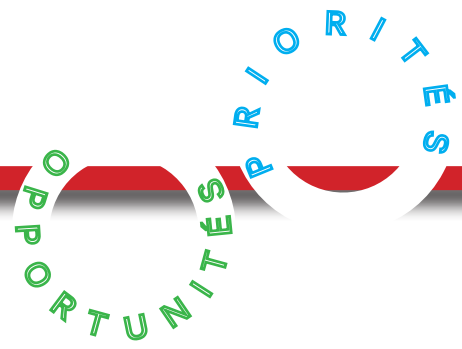


Atelier d'architecture Saint-Denis de Gastines - École Nationale Supérieure d'Architecture Paris-Belleville

pour le développement urbain




Amener les habitants dans le centre-bourg



Acheter le logement, le rénover pour une location ou vente
le plan d'actions peut être enrichi par la boîte à outils thématiques (volet 3)

Un propriétaire décide de vendre





GUIDE PRATIQUE POUR REVITALISER LE CENTRE-BOURG

3

boite à outils thématiques

MODE D'EMPLOI

Les 3 fiches suivantes synthétisent la majeure partie des acteurs et outils mobilisables suivant les 3 thématiques traitées.

Cette boîte à outils vous permet d'enrichir les actions que vous aurez pu discerner ou vous guidera vers des actions spécifiques.

réinvestir le bourg
rendre attractifs les logements existants
valoriser le cadre de vie

réinvestir le bourg

Penser le bourg comme un espace de vie et de rencontres

QUOI ?

LA REVITALISATION D'UN CENTRE-BOURG

C'est un projet d'aménagement global et cohérent

- qui passe par :
- # la réhabilitation du bâti de qualité
- # la valorisation et l'accessibilité des espaces publics, de rencontres
- # une mobilité créatrice de liens
- # la relation du centre avec sa périphérie
- # la préservation des activités agricoles, source de lien et de vie dans le territoire
- # la prise en compte des attentes et des besoins de la population

POINTS DE VIGILANCE

- Être réactif sur les appels à projets
- Préserver une cohérence entre territoires
- Rester vigilant sur un équilibre dans la vente de logements existants et neufs

DES OBJECTIFS GÉNÉRAUX sur plusieurs périmètres

ACTIONS

- Élargir la réflexion préalable dans une démarche inter-communale, si nécessaire
- Traduire les enjeux en besoins
- Définir l'échelle d'intervention (périmètres, tranches ...)
- Définir les modalités de co-construction

OUTILS

- Concertation
- Diagnostic
- => volet 1 : se questionner pour agir

ACTIONS

- Faire un projet d'aménagement global sous la forme d'un plan guide qui comprend :
- # un enrichissement des enjeux
- # l'élaboration d'un ou plusieurs scénarios prospectifs
- # un plan d'actions
- # une concertation

ACTEURS

- Équipes pluri-disciplinaires (architecte-urbaniste, paysagiste, bureau d'études voiries-réseaux divers ...)

OUTILS

- Guide pour un cahier des charges

UN PROGRAMME

ACTIONS

- Définir un phasage temporel et évolutif
- Prioriser les actions
- Définir les travaux à mettre en oeuvre

OUTILS

- Outil 3-2 : rendre attractifs les logements existants
- Outil 3-3 : valoriser le cadre de vie
- Outils de maîtrise foncière (DPU, ER, ZAD...)
- Outil de l'aménagement opérationnel (AFU, ZAC ...)
- Outils de réglementation (PLUi)
- Outils de financement

- Subventions
- Recettes fiscales
- Ventes immobilières
- PUP ...

CONCERNER ET CO-CONSTRUIRE LE PROJET AVEC LES ACTEURS LOCAUX

GOUVERNANCE

Penser à s'entourer d'une instance de réflexion et de décision

GOUVERNANCE

GOUVERNANCE

GOUVERNANCE

GOUVERNANCE

GOUVERNANCE

GOUVERNANCE

rendre attractifs les logements existants

Proposer une offre de logements adaptée à la demande pour :

- maintenir les habitants sur place
- attirer de nouveaux habitants

CONNAÎTRE L'OFFRE ET LA DEMANDE

ACTIONS

Affiner l'état des lieux : croiser statistiques disponibles et connaissance terrain

Avoir une vision à long terme

Faire une étude (légère) du marché (composition des familles, pouvoir d'achat, coût logement ...)

Programmer des actions

ACTEURS

Référent habitat au sein de l'EPCI
Bailleur social, CD, ADIL (observatoire de l'habitat)


OUTILS

OPAH, PIG, PDH, PLH
Contrat de territoire, SCOT, PLUi, OAP



DONNER ENVIE

AGIR SUR LA QUALITÉ DU PARC EXISTANT



- Mettre en valeur le patrimoine, les façades, les espaces publics
=> UDAP, CAUE
- Montrer que les initiatives prennent forme => réaliser une maison témoin en travaux par exemple
=> faire de la communication sur des réhabilitations réussies
- Faire une visite du bourg axé sur des thèmes (thermique, patrimoine, logements vacants ...)

- Faire connaître les organismes de conseil aux particuliers et les financements : Point de Rénovation Info Service (P.R.I.S)
=> EIE, ANAH, SOLIHA, ADIL, CAUE
- Connaître les difficultés rencontrées par les propriétaires de logements vacants
- Inciter par des opérations programmées et des aides financières locales
=> ANAH qui fournit des renseignements sur les procédures
=> PIG, OPAH
- Signaler et traiter les habitats indignes
=> PDLHI

POINTS DE VIGILANCE

MAÎTRISER LE FONCIER

- Acquérir, rénover et revendre les logements vacants
- S'appuyer sur l'EPFL ou les SAFER

MAÎTRISER L'ÉQUILIBRE FINANCIER

- Maîtriser la vente de parcelles de lotissement à perte
- Éviter la concurrence entre communes voisines (outil SCOT/PLUi ...)

OUTILS

- Actionner les outils adéquats
- Créer de nouvelles recettes pour la remise sur le marché de logements vacants
- Taxe d'aménagement
- Taxe sur foncier bâti
- Taxe sur foncier non-bâti
- Réactualisation des bases foncières
- Contrat de territoire

GOUVERNANCE

Penser à s'entourer d'une instance de réflexion et de décision

GOUVERNANCE

GOUVERNANCE

GOUVERNANCE

GOUVERNANCE



valoriser le cadre de vie

Offrir aux citoyens un cadre de vie agréable et utile, des commerces et des services

Favoriser la convivialité et la rencontre

Agir pour que les habitants aient envie de rester

POINTS DE VIGILANCE
adapter les PLU et PLUi pour permettre la mise en oeuvre des projets

A P P R O C H E T R A N S V E R S A L E

OUTILS DE FORMALISATION

ESPACES D'AGRÈMENT ET NATURELS

(parcs et jardins, places de marché, coulées vertes...)

ACTIONS

Enrichir le diagnostic, si nécessaire
Réaliser des aménagements dans une logique de trame verte et bleue

OUTILS

Enquêtes, concertation, ateliers participatifs ...
SCoT, PLU

FONCTIONNEMENT DES MOBILITÉS

ACTIONS

Répondre au diagnostic par un plan d'actions
Agir pour favoriser une offre alternative à la voiture

OUTILS

Navettes CR Pays de la Loire, actions propres aux EPCI ...

VALORISATION DES EQUIPEMENTS PUBLICS

ACTIONS

Mettre en place une charte qualitative, un règlement (conception et usage)
Réglementer les horaires d'éclairage, utiliser des éclairages économiques ...

Valoriser le patrimoine remarquable par des aménagements
Réaliser des aménagements valorisants

OUTILS

RLP, RLPi, SIL ...

ACTIVITÉS COMMERCIALES ET ARTISANALES

ACTIONS

Conforter l'existant et accompagner les demandes
Orienter les localisations et implantations, chercher un équilibre entre les commerces de périphérie et les commerces de centre

Agir sur la qualité des vitrines, de la signalétique ...

Faire des acquisitions et des mises à disposition

Adapter l'offre à la demande (horaires/clientèle...)

ACTEURS

CCI, CD, CR, DIRECCTE

OUTILS

FISAC

Plan de déplacement

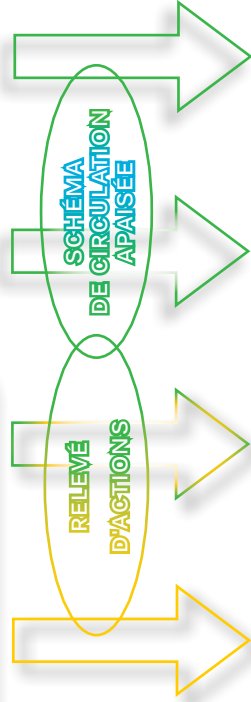
Schéma de principes

Document de planification

Outils de maîtrise foncière :
DPU, ER, ZAD, DPU commercial, ...

Outils financiers :

Taxe sur les friches commerciales



PROGRAMME D'ACTIONS ET DE TRAVAUX

GOUVERNANCE GOUVERNANCE
Penser à s'entourer d'une instance de réflexion et de décision

GOUVERNANCE GOUVERNANCE GOUVERNANCE GOUVERNANCE GOUVERNANCE GOUVERNANCE

GLOSSAIRE

ACTEURS

ADEME : Agence de l'Environnement et de la Maîtrise de l'Énergie

ANAH : Agence Nationale de l'Habitat

ADIL : Agence Départementale pour l'Information sur le Logement

CAUE : Conseil d'Architecture, d'Urbanisme et de l'Environnement

CCI : Chambre de Commerce et d'Industrie,

CD : Conseil Départemental

CR : Conseil Régional

DDT(M) : Direction Départementale des Territoires (de la mer)

DIRECCTE : Direction Régionale des Entreprises, de la Concurrence, de la Consommation, du Travail et de l'Emploi

EIE : Espace Info Énergie

EPFL : Établissement Public Foncier Local

PDLHI : Pôle Départemental de Lutte contre l'Habitat Indigne

PNRNM : Parc Naturel Régional Normandie-Maine

SAFER : Sociétés d'Aménagement Foncier et d'Établissement Rural

SOLiHA : SOLidaires pour l'HAbitat (association)

UDAP : Unité Départementale de l'Architecture et du Patrimoine

OUTILS

AFU : association foncière urbaine

DPU : droit de préemption urbain

ER : emplacement réservé

FEDER : fonds européen de développement économique et régional

FISAC : fonds d'intervention pour les services, l'artisanat et le commerce

OAP : orientation d'aménagement et de programmation

ODH : Observatoire de l'habitat

OPAH : opération programmée d'amélioration de l'habitat

ORI : opération de restauration immobilière

PDH : plan départemental de l'habitat

PIG : programme d'intérêt général

PLH : programme local de l'habitat

PLUi : plan local d'urbanisme intercommunal

PUP : projet urbain partenarial

RHI : résorption de l'habitat insalubre

RLP : règlement local de publicité

RLPi : règlement local de publicité intercommunal

SCoT : schéma de cohérence territoriale

SIL : signalisation d'information locale

ZAD : zone d'aménagement différé

ZAC : zone d'aménagement concerté

POUR ALLER PLUS LOIN

[Portail Centres-bourgs - programme de revitalisation](#)

[Portail sur le coeur de ville](#)

[Observatoire de l'habitat](#)

[Géomayenne](#)

[Maire info](#)

[Guide du commerce de centre ville](#)

etc.

DIRECTION DÉPARTEMENTALE DES TERRITOIRES DE LA MAYENNE

PÔLE TERRITORIAL NORD MAYENNE

02 43 08 24 10

ddt-ptnm@mayenne.gouv.fr

PÔLE TERRITORIAL CENTRE MAYENNE

02 43 67 87 80

ddt-ptcm@mayenne.gouv.fr

PÔLE TERRITORIAL SUD MAYENNE

02 43 09 37 70

ddt-ptsm@mayenne.gouv.fr

version numérique modifiable disponible sous :
site internet "**les services de l'État en
Mayenne**"
(rubrique politiques publiques/aménagement
durable)

extranet des collectivités
(rubrique aménagement durable)



CONCEPTION ET RÉALISATION
© DDT de la MAYENNE - SAU/ADT
version octobre 2018



Saint-Denis de Gastines