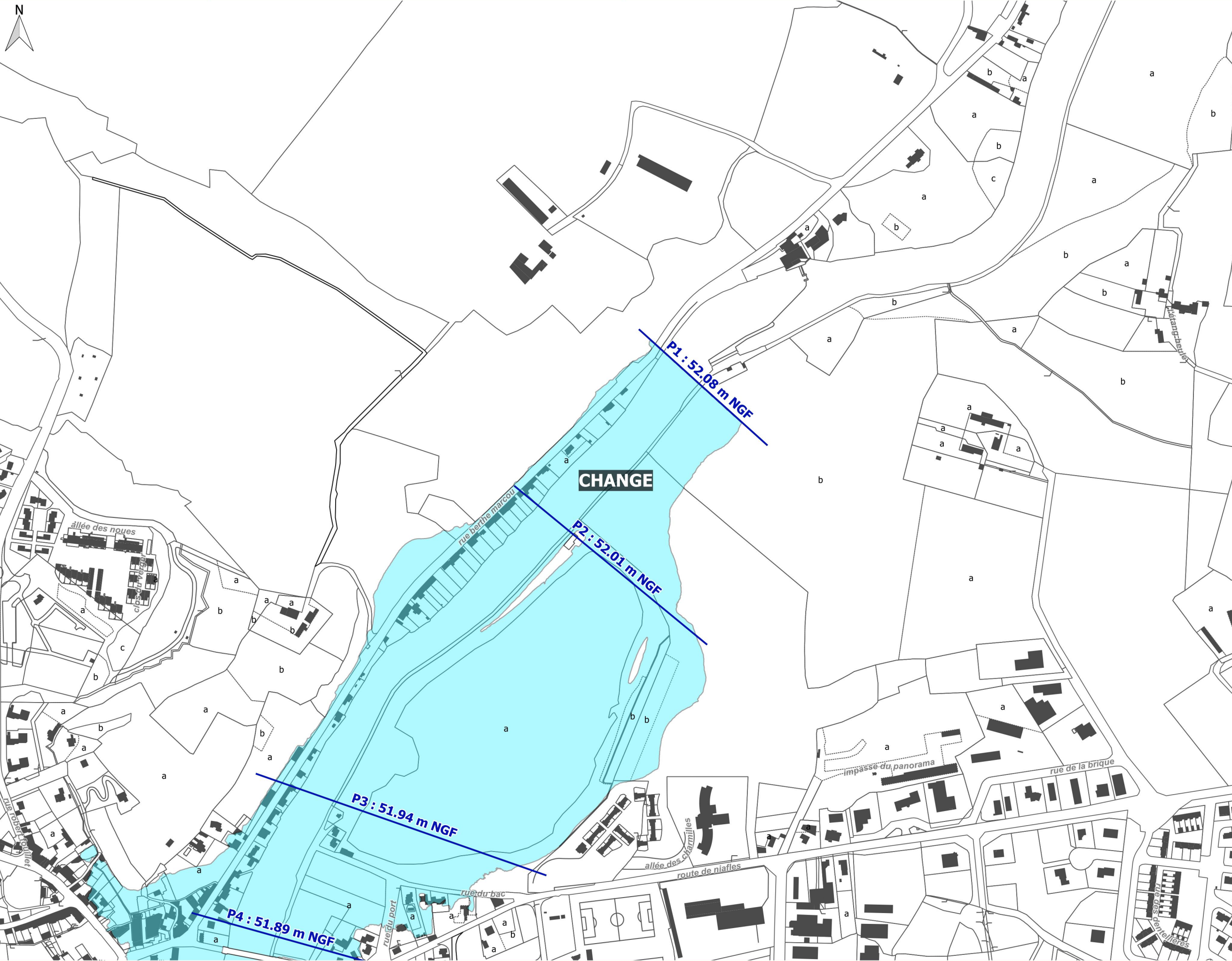


- Profil en travers - cote de l'évènement exceptionnel (m NGF-IGN69)
- Enveloppe d'inondation de la crue millénaire
- Limite communale
- Bâtiment
- Parcellaire
- Subdivision fiscale



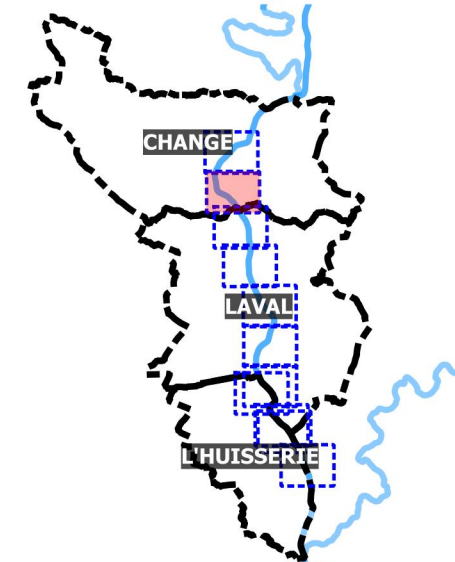
Source(s) : Cadastre, DDT53, travaux d'appréciation des zones potentiellement inondables - SPC, Modélisation Artelia







Conception et réalisation : ARTELIA 2023

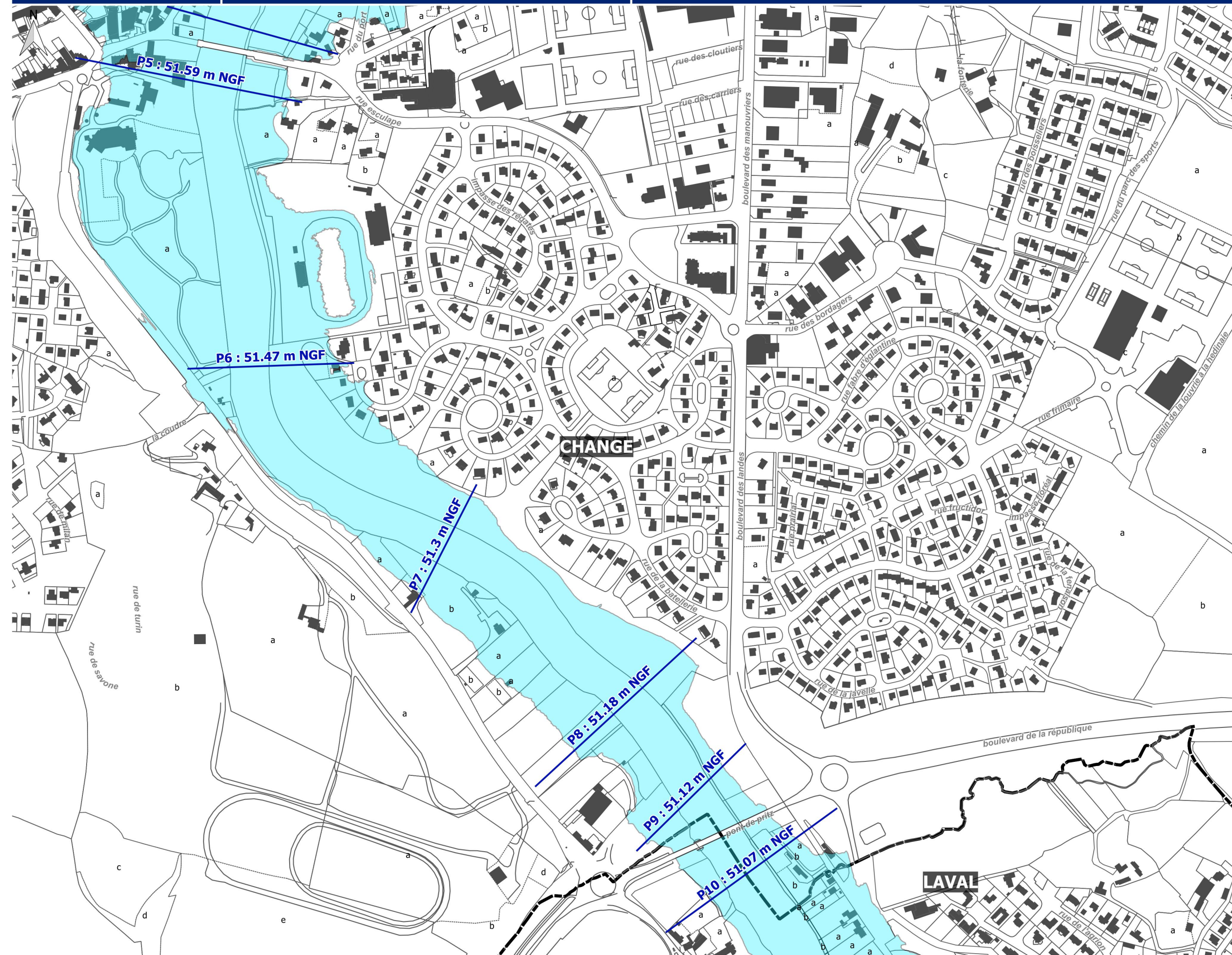




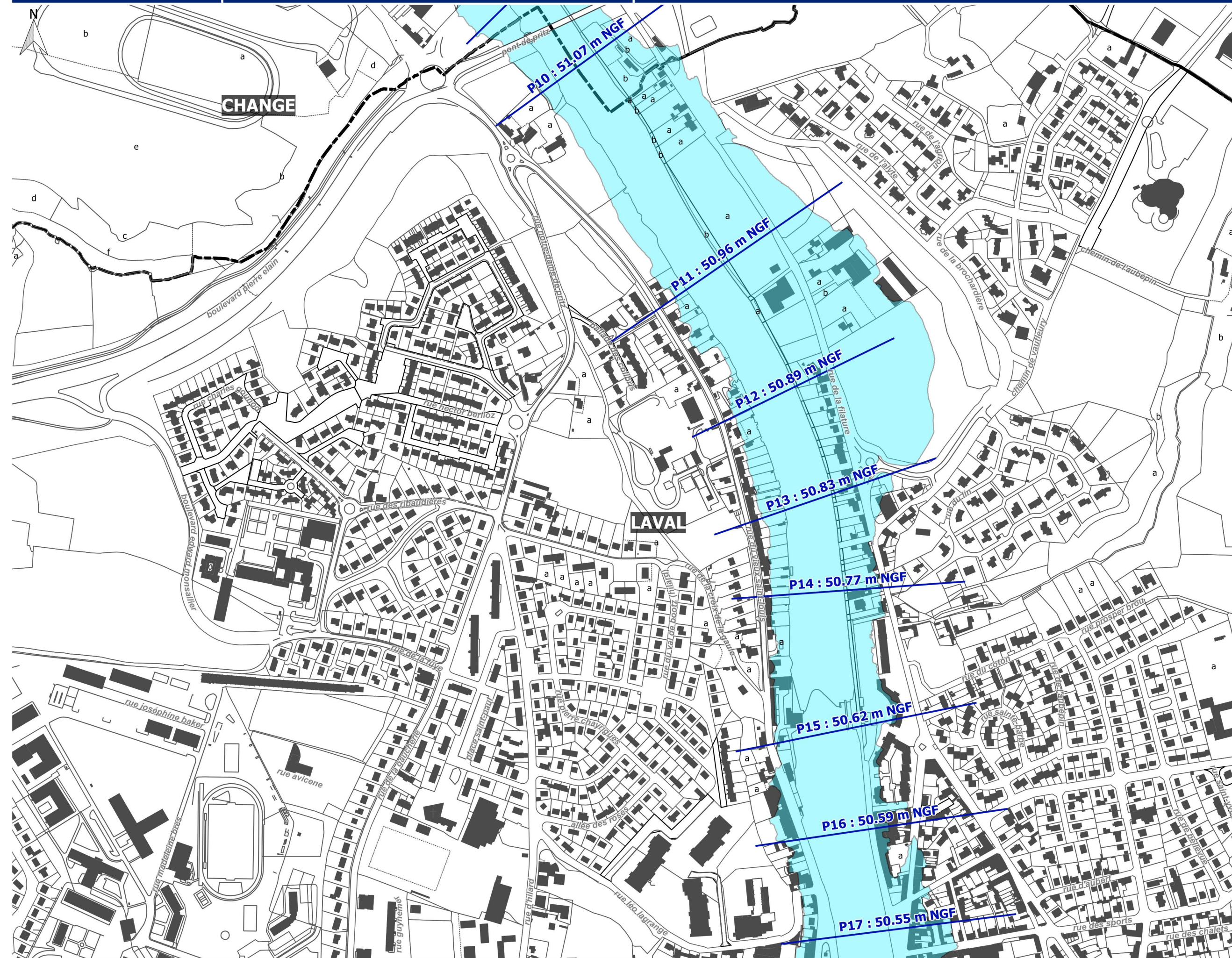
Localisation Changé - carte 2



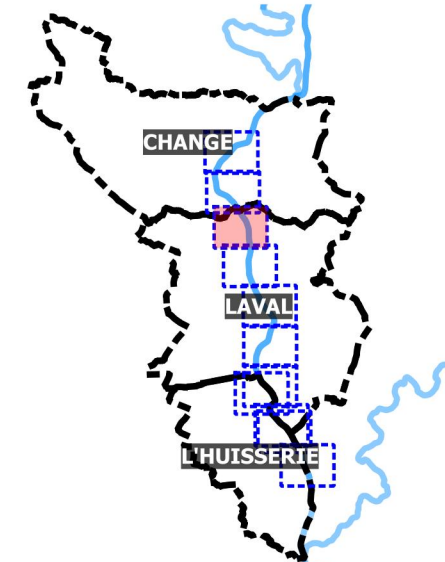
-  Profil en travers - cote de l'évènement exceptionnel (m NGF-IGN69)
-  Enveloppe d'inondation de la crue millénale
-  Limite communale
-  Bâtiment
-  Parcellaire
-  Subdivision fiscale







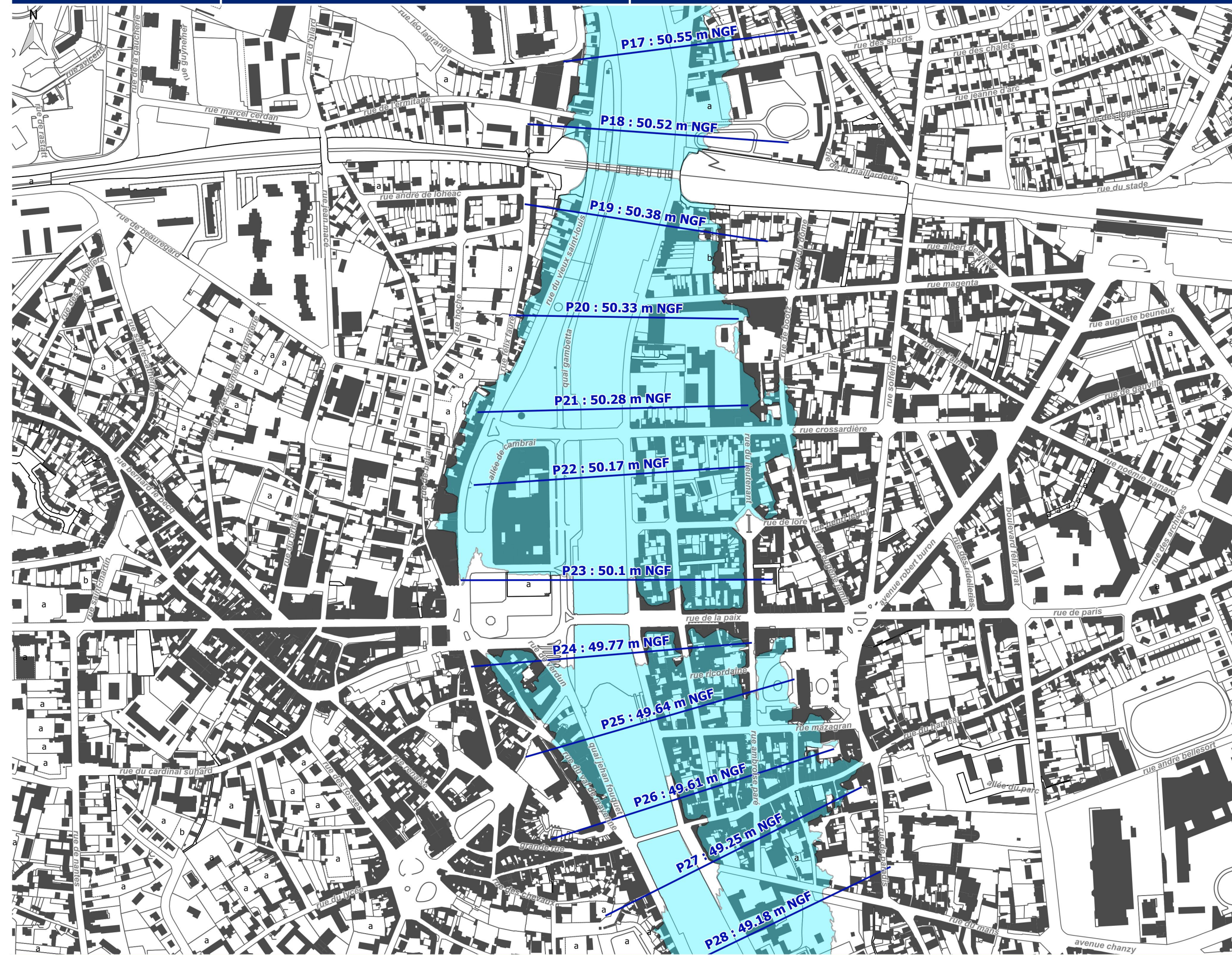
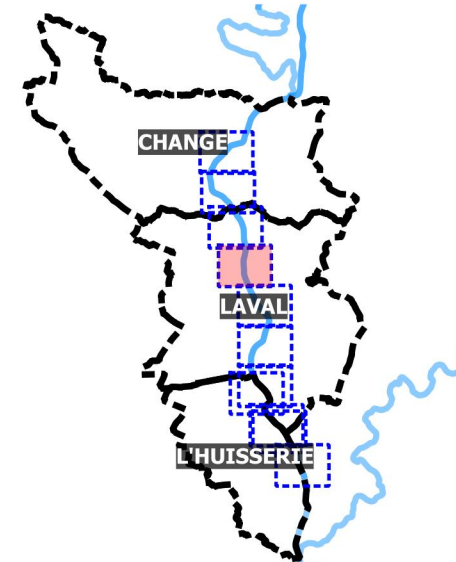
Localisation Laval - carte 1



- Profil en travers - cote de l'évènement exceptionnel (m NGF-IGN69)
- Enveloppe d'inondation de la crue millénaire
- Limite communale
- Bâtiment
- Parcellaire
- ⋯ Subdivision fiscale

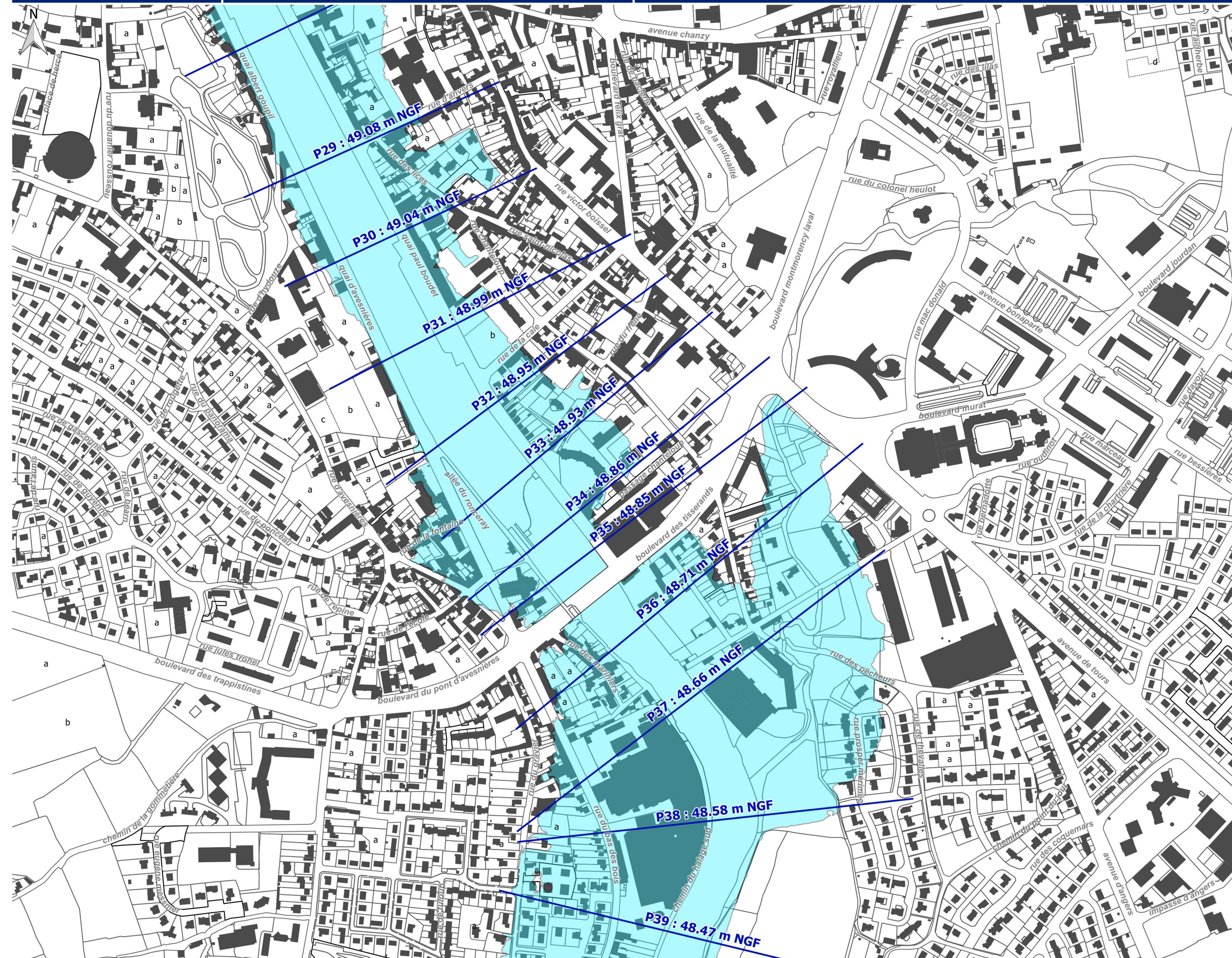


Localisation Laval - carte 2

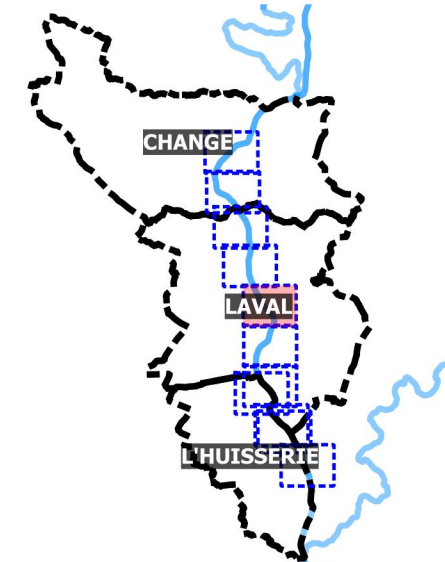








- Profil en travers - cote de l'évènement exceptionnel (m NGF-IGN69)
- Enveloppe d'inondation de la crue millénaire
- Limite communale
- Bâtiment
- Parcellaire
- Subdivision fiscale



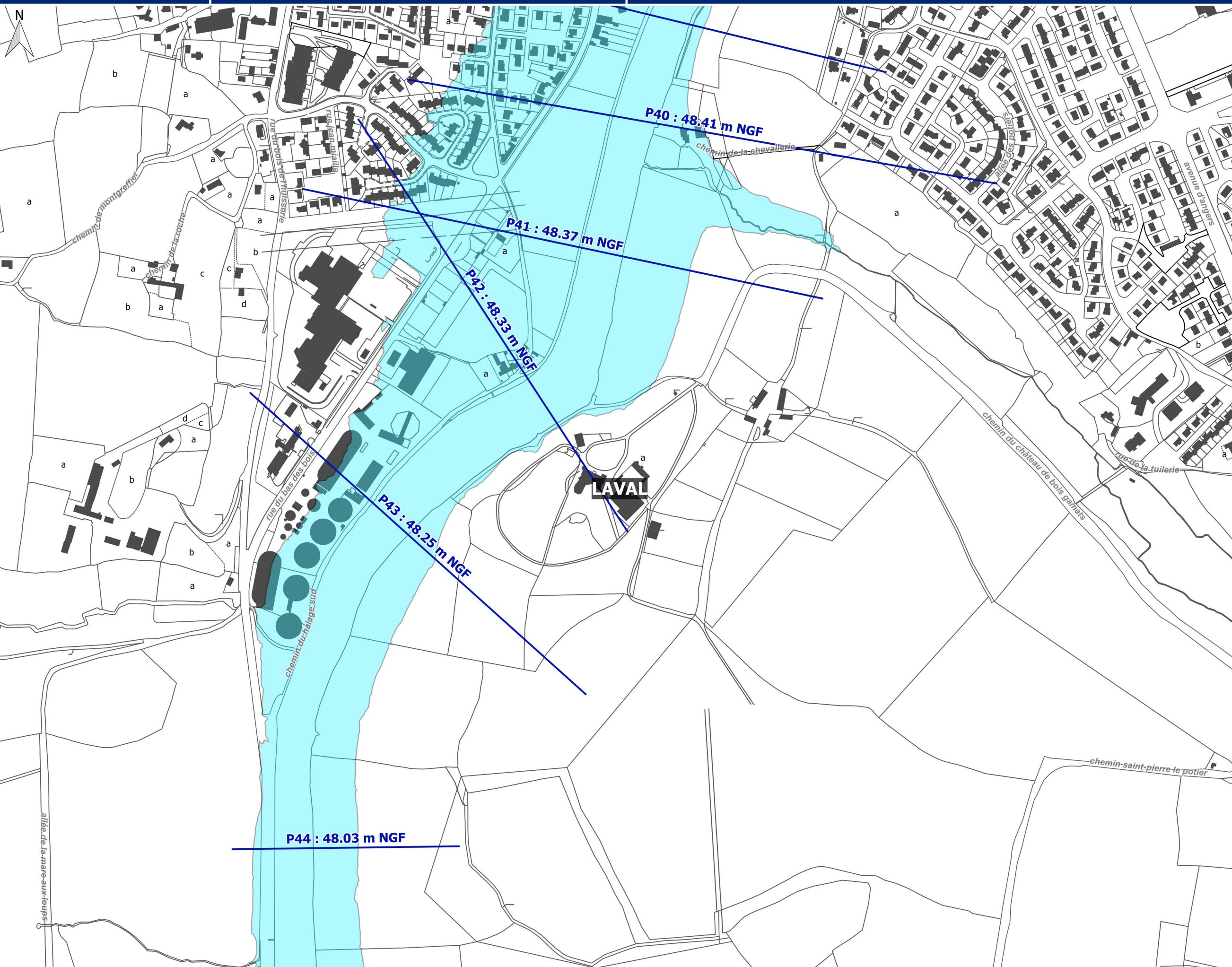


Localisation Laval - carte 3

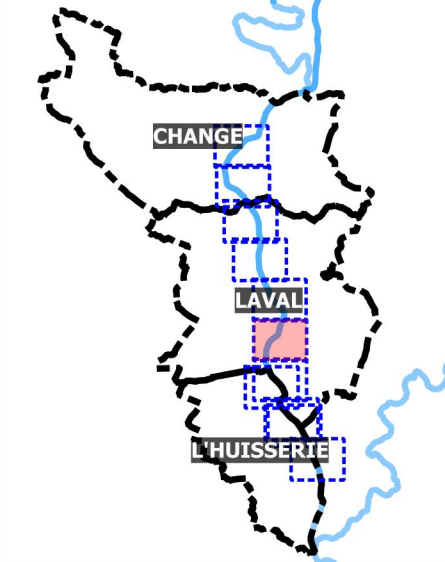








-  Profil en travers - cote de l'évènement exceptionnel (m NGF-IGN69)
-  Enveloppe d'inondation de la crue millénaire
-  Limite communale
-  Bâtiment
-  Parcellaire
-  Subdivision fiscale



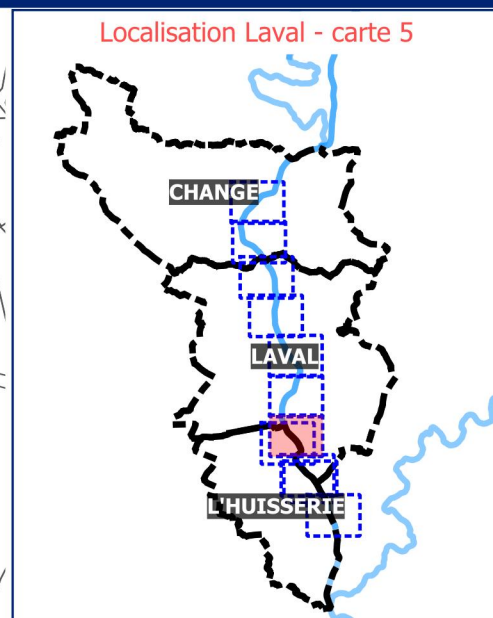
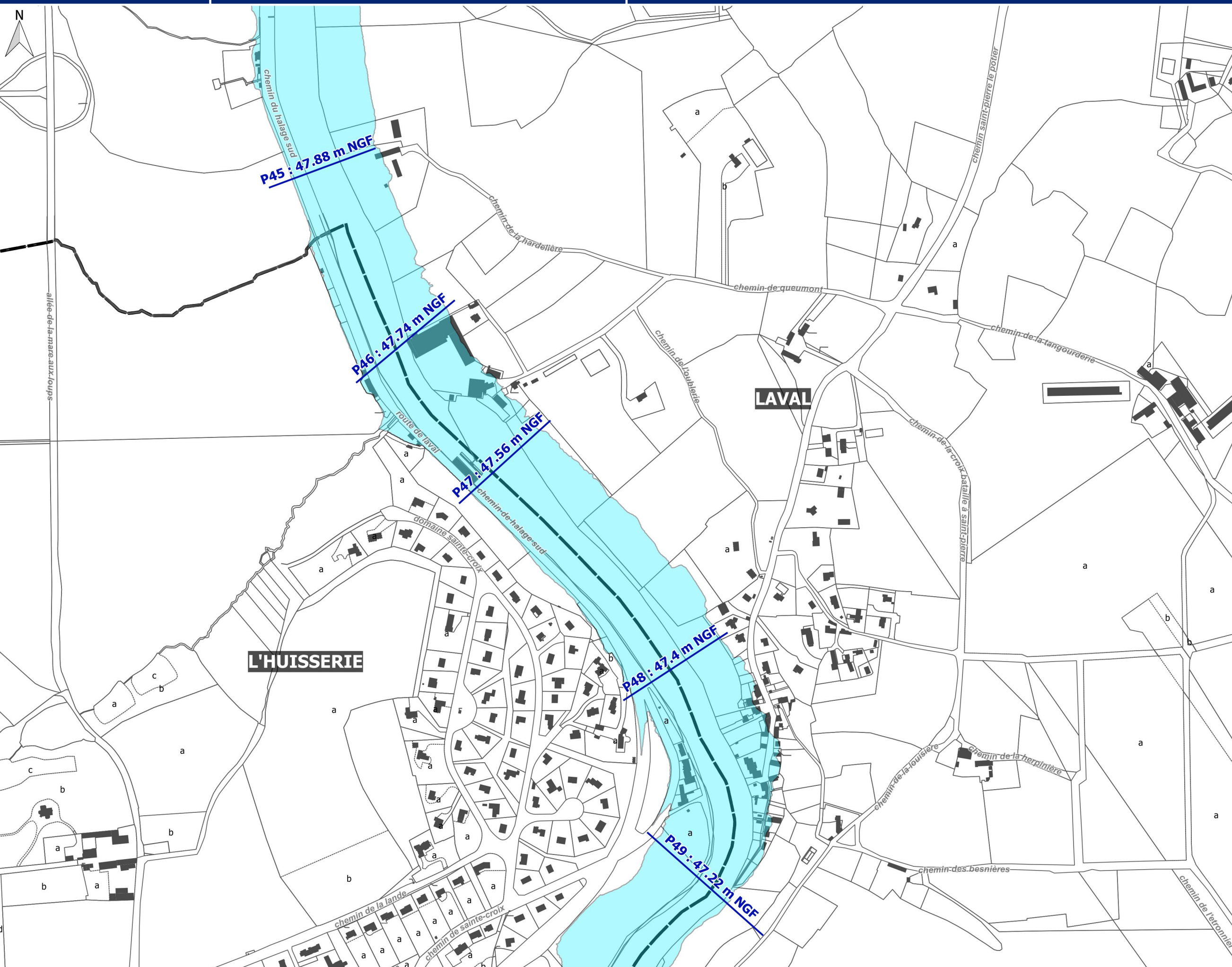








Localisation Laval - carte 4



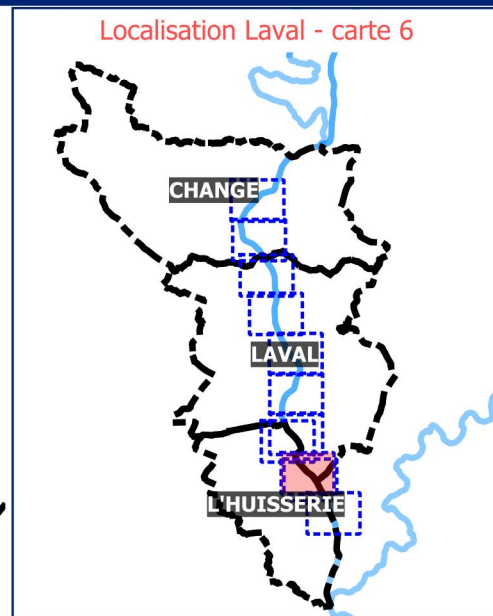
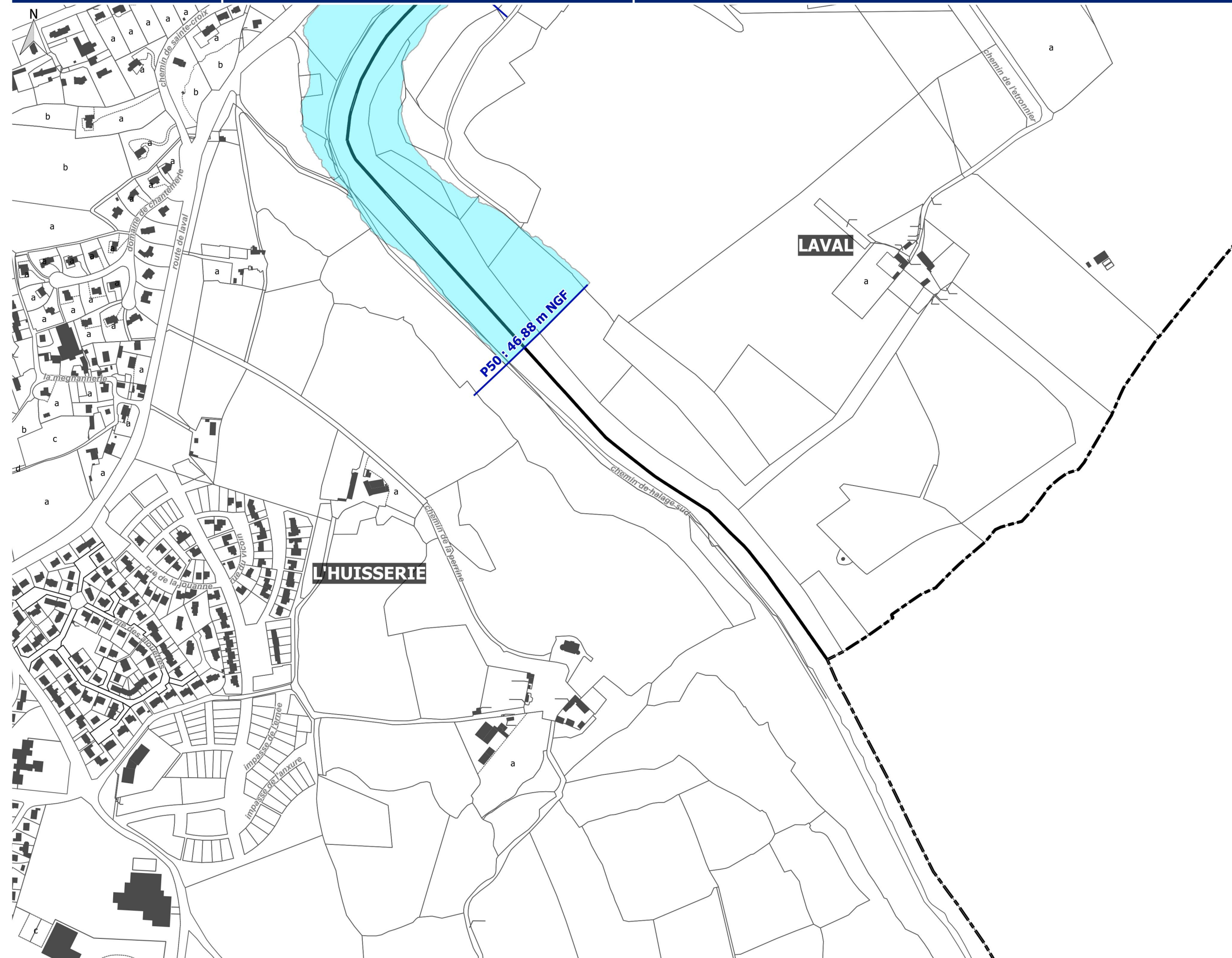
-  Profil en travers - cote de l'évènement exceptionnel (m NGF-IGN69)
-  Enveloppe d'inondation de la crue millénaire
-  Limite communale
-  Bâtiment
-  Parcellaire
-  Subdivision fiscale











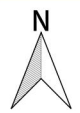
-  Profil en travers - cote de l'évènement exceptionnel (m NGF-IGN69)
-  Enveloppe d'inondation de la crue millénaire
-  Limite communale
-  Bâtiment
-  Parcellaire
-  Subdivision fiscale



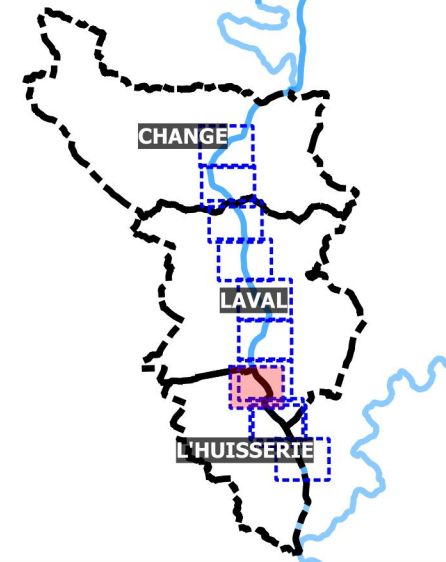








-  Profil en travers - cote de l'évènement exceptionnel (m NGF-IGN69)
-  Enveloppe d'inondation de la crue millénale
-  Limite communale
-  Bâtiment
-  Parcellaire
-  Subdivision fiscale

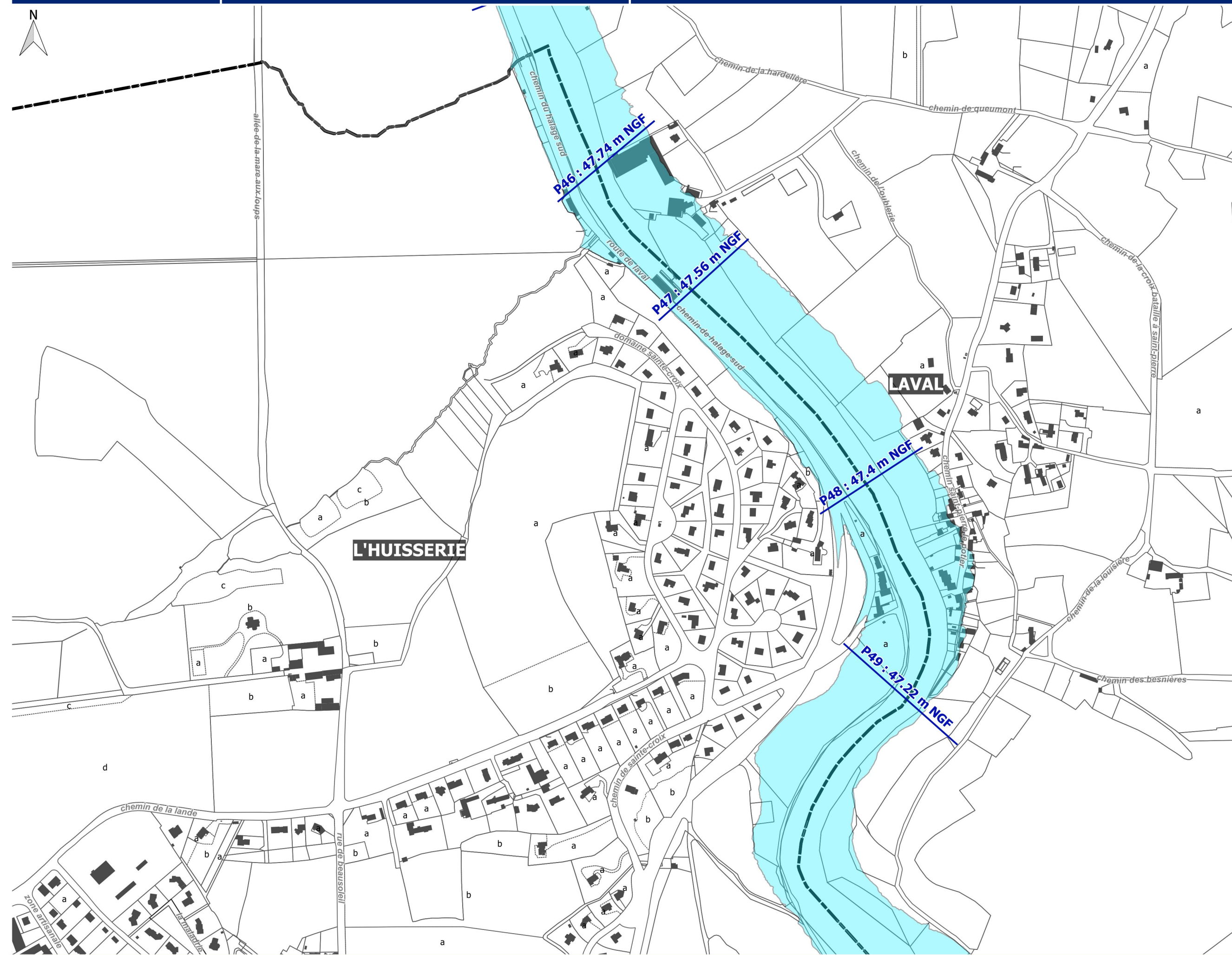




Localisation L'Huisserie - carte 1



-  Profil en travers - cote de l'évènement exceptionnel (m NGF-IGN69)
-  Enveloppe d'inondation de la crue millénaire
-  Limite communale
-  Bâtiment
-  Parcellaire
-  Subdivision fiscale

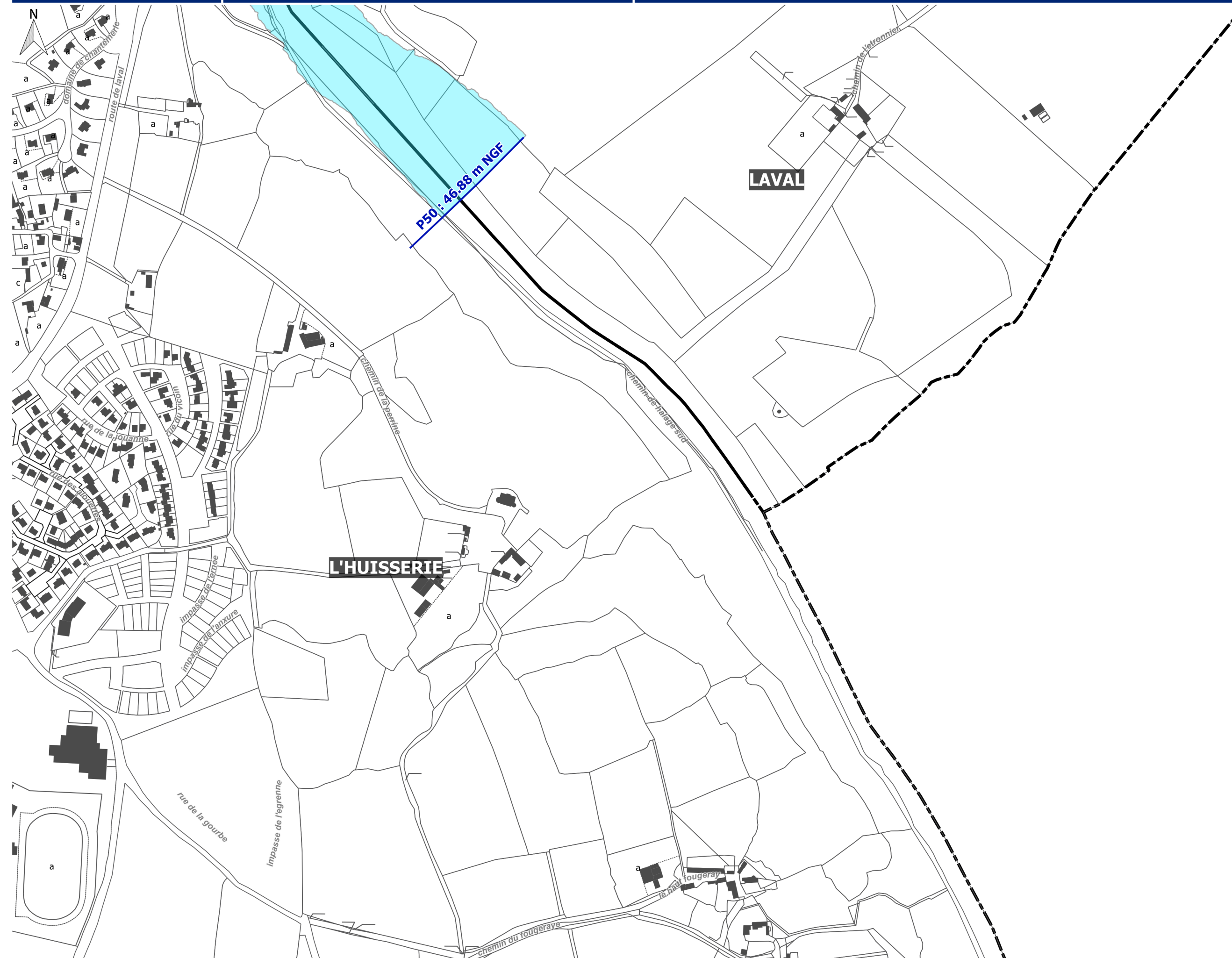


Source(s) : Cadastre, DDT53, travaux d'appréciation des zones potentiellement inondables - SPC, Modélisation Artelia

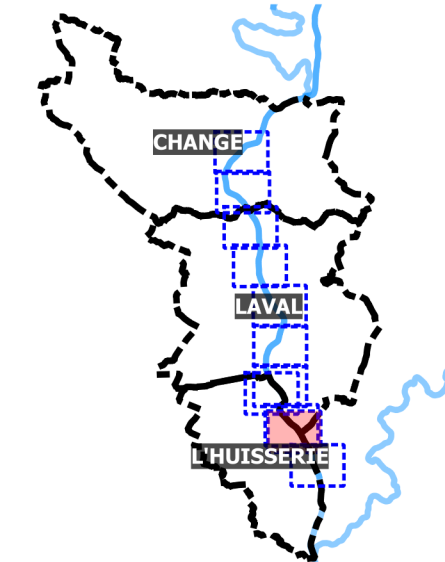
Conception et réalisation : ARTELIA 2023











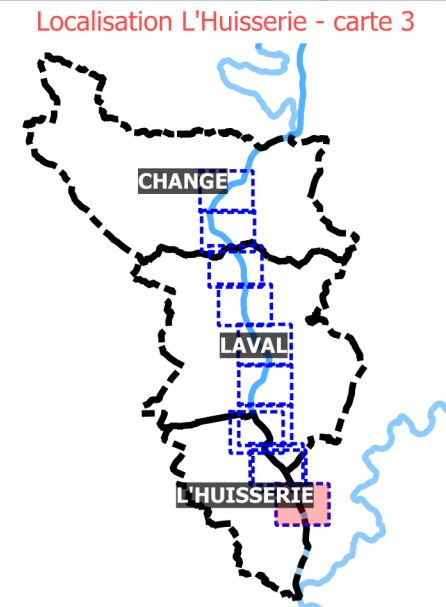








Localisation L'Huisserie - carte 2



-  Profil en travers - cote de l'évènement exceptionnel (m NGF-IGN69)
-  Enveloppe d'inondation de la crue millénale
-  Limite communale
-  Bâtiment
-  Parcellaire
-  Subdivision fiscale





-  Profil en travers - cote de l'évènement exceptionnel (m NGF-IGN69)
-  Enveloppe d'inondation de la crue millénaire
-  Limite communale
-  Bâtiment
-  Parcellaire
-  Subdivision fiscale